



Цифрові рішення

Сучасний підхід до надрокористування



Державна служба
геології та надр
України



Міністерство захисту
довкілля та природних
ресурсів України

Пріоритети в роботі



Сервісна установа



Модернізація регулювання



Залучення інвестицій



Спецдозвіл

Власник-засновник

Розміщення

Бенефіціар

Запаси

Платежі

Видобуток

Податки

Програма робіт

Земля

Публічний аудит надр



Завантажити

Державний геологічний портал України

Вся інформація на єдиному ресурсі

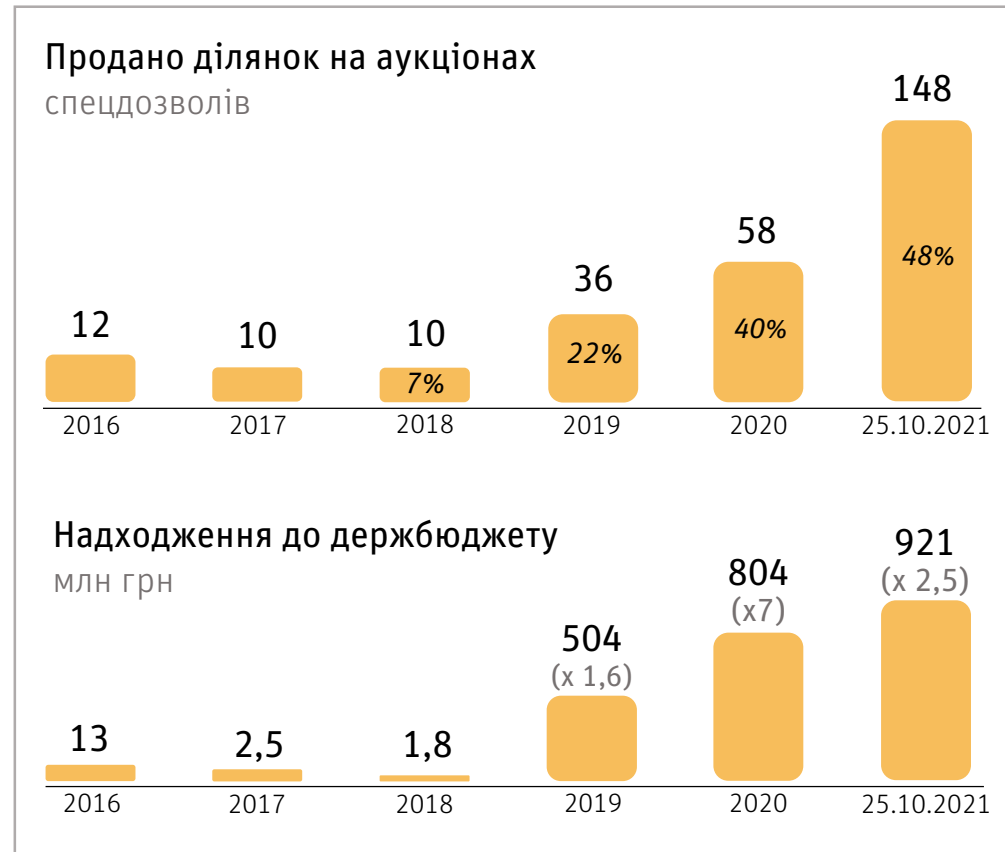
- Контури спецдозволів на користування надрами
- Реєстри нафтових, газових та артезіанських свердловин
- Контури родовищ корисних копалин і рудопрояви
- Обсяги видобутку та запаси корисних копалин
- Межі природно-заповідного фонду
- Шари адміністративного та кадастрового поділу
- Газотранспортна інфраструктура та сейсмічні профілі
- Водозабори підземних вод
- Екзогенні процеси

Інформація про спеціальний дозвіл

Вид корисної копалини	Вуглеводні
Реєстраційний номер	1670
Вид користування	Видобування
Корисна копалина	Нафта, Газ природний розчинений у нафті
Галузь застосування	Сировина паливно-енергетична
Назва об'єкта обліку	Родовище Коханівське
Дата видачі спецдозволу	17-11-1998
Кінець дії спецдозволу	17-11-2038
Термін дії	40
Надрокористувач	ПУБЛІЧНЕ АКЦІОНЕРНЕ ТОВАРИСТВО "УКРНАФТА"

Карпатський біосферний заповідник

Кількість наданих спецдозволів шляхом аукціонів стрімко зростає, досягнувши 48% у 2021 році





Е-кабінет

- Онлайн-заява про надання спецдозволу
- Онлайн-звітність та реєстрація робіт і досліджень
- Е-бланк спецдозволу в 2022 році

Е-кабінет надрокористувача передбачає побудову контурів заяв із використанням ГІС-системи



Пріоритети в роботі



Сервісна установа




Модернізація регулювання



Залучення інвестицій




Державна служба
геології та надр
України

Модернізація профільного законодавства

- **Покращення ефективності використання надр**
 - ■ ■ Нівелювання конфлікту інтересів – скасовано погодження облрад, прибрані позааукціонні зловживання, введено прозорий розрахунок
 - ■ ■ Легалізація видобутку бурштину (№ 2240)
 - ■ ■ Посилення відповідальності за несанкціонований видобуток (№ 3576)
 - □ □ Забезпечення прозорості у видобувних галузях (№ 3790)
- **Осучаснення регуляторного поля**
 - ■ ■ Удосконалення управління та дерегуляції земельних відносин (№ 2194)
 - □ □ Оновлення технічних нормативів (правила робіт, методики оцінки)
 - □ □ Спрощення обігу геологічної інформації (гриф «таємно»)
 - □ □ Підтримка вітчизняних галузей надрокористування (№ 4187)
 - □ □ Новий Кодекс України про надра
- **Державна підтримка та контроль**
 - ■ ■ Підтримка проектів зі значними інвестиціями (№ 3760)
 - □ □ Актуалізація Загальнодержавної програми розвитку МСБ до 2030 р.

■ □ статус імплементації ініціативи
№ ... номер законопроекту




Законопроект № 4187

Реформа

Прогресивне та передбачуване регулювання галузі

- Digital-підхід
 - онлайн-аукціони на електронній системі Prozorro
 - інтерактивна карта родовищ корисних копалин
 - подання документів і звітності в електронному кабінеті
- Прозорі правила доступу до надр
 - стандартизований обрахунок вартості спеціальних дозволів
 - автоматичний обрахунок ціни геологічної інформації
 - оцінка запасів корисних копалин за міжнародними канонами
- Підтримка «малого надрокористування»
 - спрощене надання дозволів на розробку корисних копалин місцевого значення для власників земель площею до 25 га
- Підвищення привабливості геологорозвідки
 - комплексні дозволи на розвідку і видобуток до 20 років
 - розстрочення платежу з надання спецдозволу
- Лібералізація обігу спецдозволів
 - вільний продаж власних спеціальних дозволів

6



Пріоритети в роботі



Сервісна установа




Модернізація регулювання



Залучення інвестицій



 Державна служба
геології та надр
України

Залучення інвестицій у розробку українських надр

■ Е-аукціони

Створено Інвестиційний атлас надрокористувача (>500 об'єктів)

Продано 242 лоти на е-аукціонах* , кожен другий у 2021 р.

Відкриваємо потенціал стратегічних мінералів (літій, титан, графіт, нікель тощо)



■ Закладено підґрунтя реалізації масштабних проектів з позбавлення України імпортозалежності

Початок реалізації 8 УРП та укладання нових угод

Перезапуск Юзівського та Олеського проектів

Відновлення геолоорозвідки на шельфі Чорного моря



■ Державна підтримка та контроль

Презентація мінерально-ресурсного потенціалу областей

Виготовлення геологічних паспортів ОТГ



Геологічний паспорт ОТГ

Розкриття інвестиційних можливостей кожної області й ОТГ

- Мінерально-ресурсний потенціал регіонів
- 1469 ОТГ зможуть скористатися звітами для реалізації бізнес-проектів



Черкащина



Полтавщина



Львівщина



Чернігівщина



Запоріжчина



Харківщина



Житомирщина



Рівненщина



Волинь



Дніпропетровщина

